



SISTEMA REGISTRAL CATASTRAL  
(SIREC)

EXPORTAR .DXF Y COORDENADAS  
**INSTRUCTIVO**  
(Versión 2)

**Gerencia de Catastro**  
**Agencia de Recaudación Tributaria**  
Provincia de Río Negro - Argentina

2.019

## Exportar archivo .dxf y descargar coordenadas

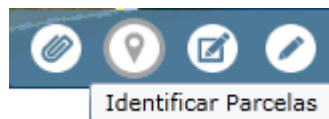
### Pre requisitos

Ingresar al SIREC con un usuario autorizado y su correspondiente contraseña.

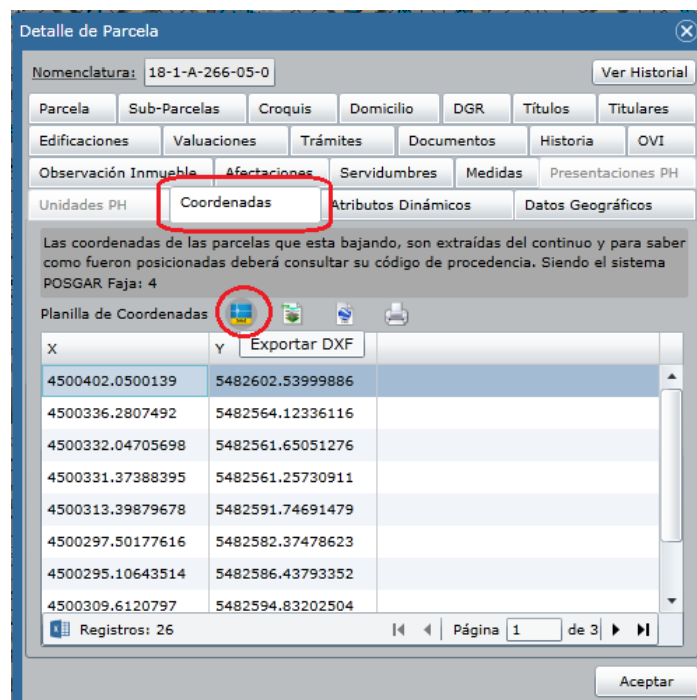
### Paso a Paso

El sistema permite la exportación del archivo gráfico .dxf correspondiente a la Parcela o a la Unidad Característica, según la forma de seleccionar el objeto:


- Para exportar la parcela hacer el acercamiento correspondiente y seleccionarla con la funcionalidad Identificar Parcela:



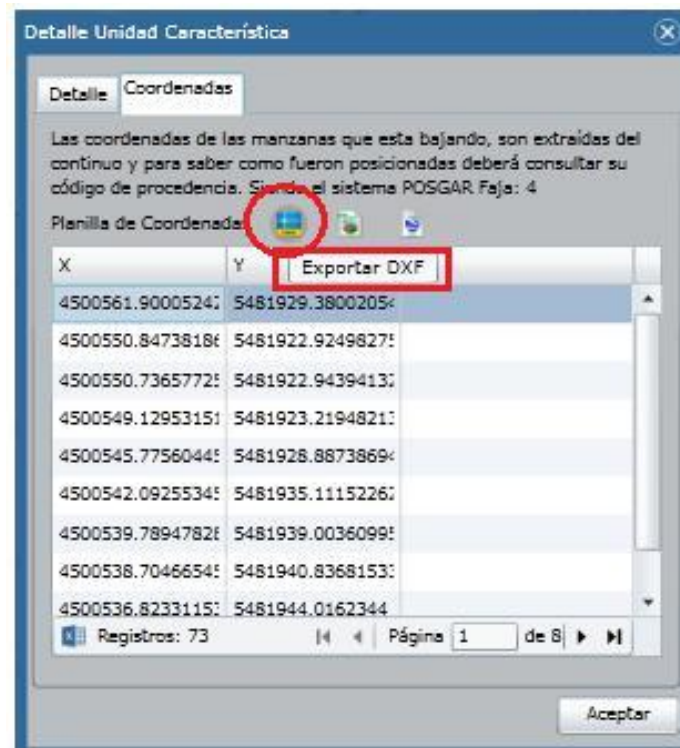
Aparecerá una pantalla Detalle de Parcela. Seleccionar la solapa Coordenadas y utilizar la opción de Exportar DXF (también se puede exportar un archivo .shp, .kml o exportar el listado de coordenadas en formato .xls, .pdf ó .doc)



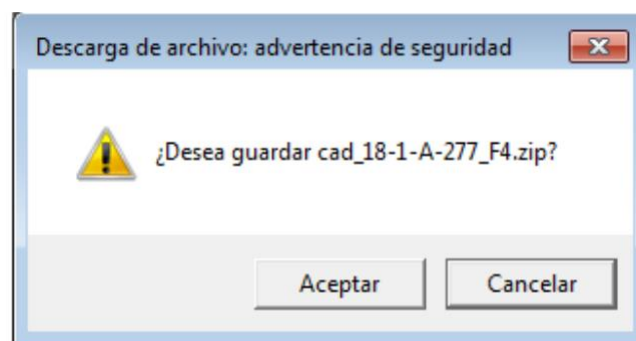
- Para exportar la Unidad Característica hacer el acercamiento correspondiente y seleccionarla con la funcionalidad Identificar Unidad Característica

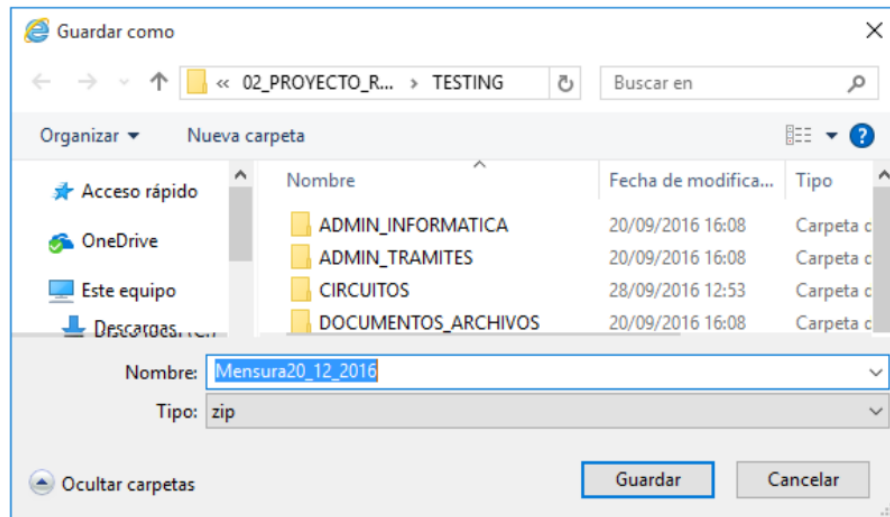


Aparecerá una pantalla Detalle Unidad Característica. Seleccionar la solapa de Coordenadas y utilizar la opción de Exportar DXF



- Guardar el archivo seleccionando la carpeta de trabajo que corresponda:





## Resultados

- Un archivo de descarga comprimido (.zip) conteniendo el archivo gráfico en el formato solicitado o un archivo con las coordenadas.